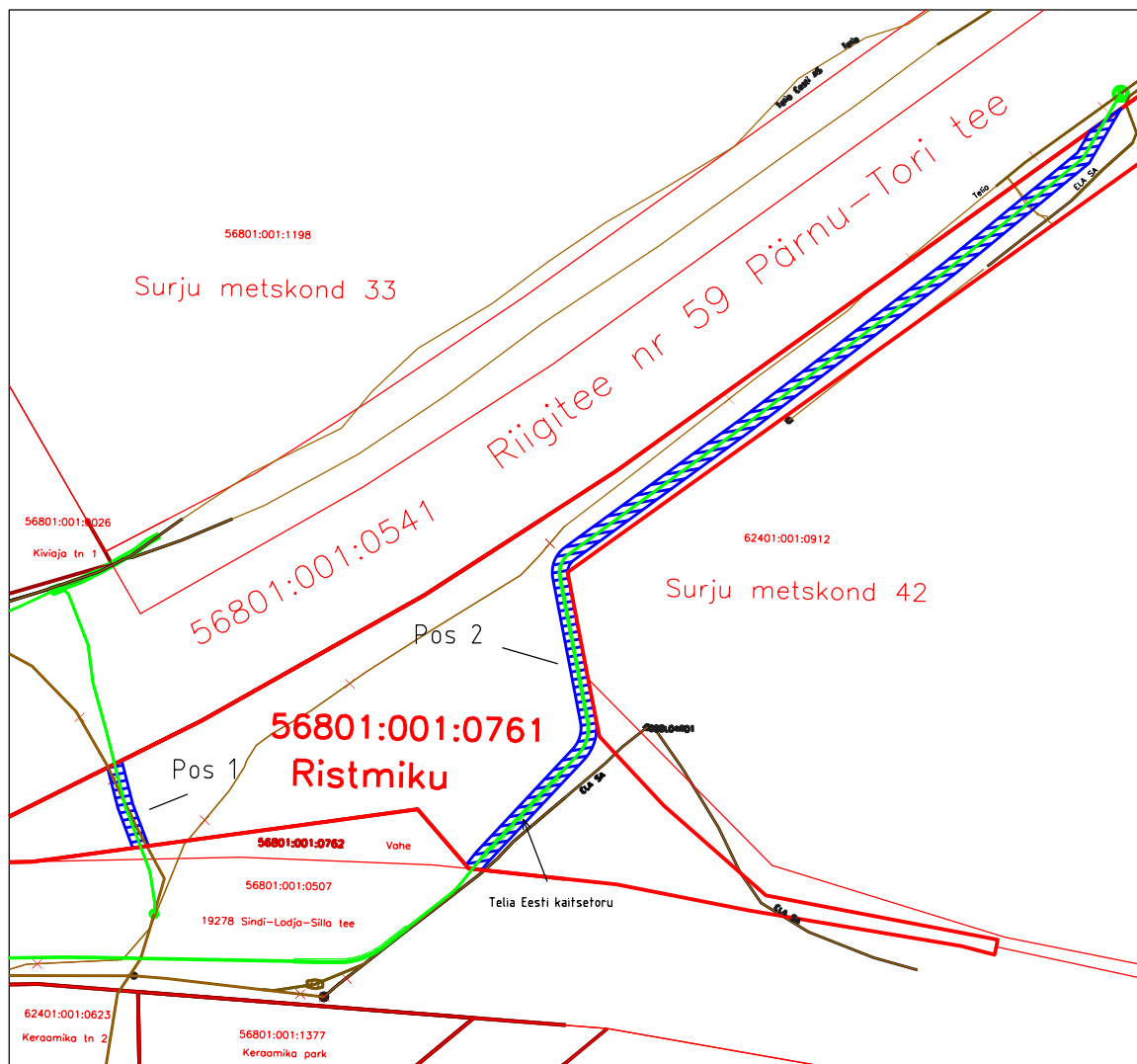



Isikliku kasutusõiguse ala plaan
Pärnu maakond, Pärnu linn, Paikuse alev, Ristmiku
katastritunnus 56801:001:0761, registriosa 14872050








M 1:500

Roadplan OÜ projekt nr 23029 "Sindi-Lodja sild"

Koostas J.Mets

 Isikliku kasutusõiguse ala 295m², PARI ID:785047
Pos 1 – 22 m²
Pos 2 – 273 m²

Sideehitis:
 maakaabel
 kaitsetoru
 Olemasolev/likvideeritav sideehitis
 Lepingu objektiks olev kinnistu piir
 Kinnistupiirid